



Obec Lubník

Lubník č.p. 94, 563 01

IČ: 00279196

Email : obec@lubnik.cz

www.lubnik.cz

Tel:465381026

Č.j.:ou-50/2018

ZÁMĚR OBCE

Obec Lubník zveřejňuje záměr na prodej obecního majetku na základě písemné žádosti navrhovatele, záměr obce byl projednán zastupitelstvem obce Lubník na veřejném zasedání dne 18.04.2018 a bylo přijato usnesení č. 17/2018, schvalující vyvěšení záměru prodeje níže uvedeného pozemku

Předmětem prodeje je:

p.p.č. 967/53 v k.ú. Lubník
o výměře 63 m², vodní plocha, bez BPEJ.

p.p.č. 967/55 v k.ú. Lubník
o výměře 15 m², vodní plocha, bez BPEJ

Občané obce se mohou k tomuto záměru vyjádřit a sdělit své připomínky k prodeji majetku do 15 dnů od vyvěšení tohoto záměru na Obecním úřadě v Lubníku. Nejdéle však do 20.06.2018

Vyvěšeno: 04.06.2018

Sejmuto:

Mgr. Petr Klug

místostarosta obce Lubník

OBEC LUBNÍK
563 01 Lanškroun
IČO: 00279196

Informace o pozemku

Parcelní číslo:	967/53	
Obec:	Lubník [580619]	
Katastrální území:	Lubník [688053]	
Číslo LV:	10001	
Výměra [m ²]:	63	
Typ parcely:	Parcela katastru nemovitostí	
Mapový list:	DKM	
Určení výměry:	Graficky nebo v digitalizované mapě	
Způsob využití:	koryto vodního toku přirozené nebo upravené	
Druh pozemku:	vodní plocha	

Vlastníci, jiní oprávnění

Vlastnické právo	Podíl
Obec Lubník, č. p. 94, 56301 Lubník	

Způsob ochrany nemovitosti

Nejsou evidovány žádné způsoby ochrany.

Seznam BPEJ

Parcela nemá evidované BPEJ.

Omezení vlastnického práva

Nejsou evidována žádná omezení.

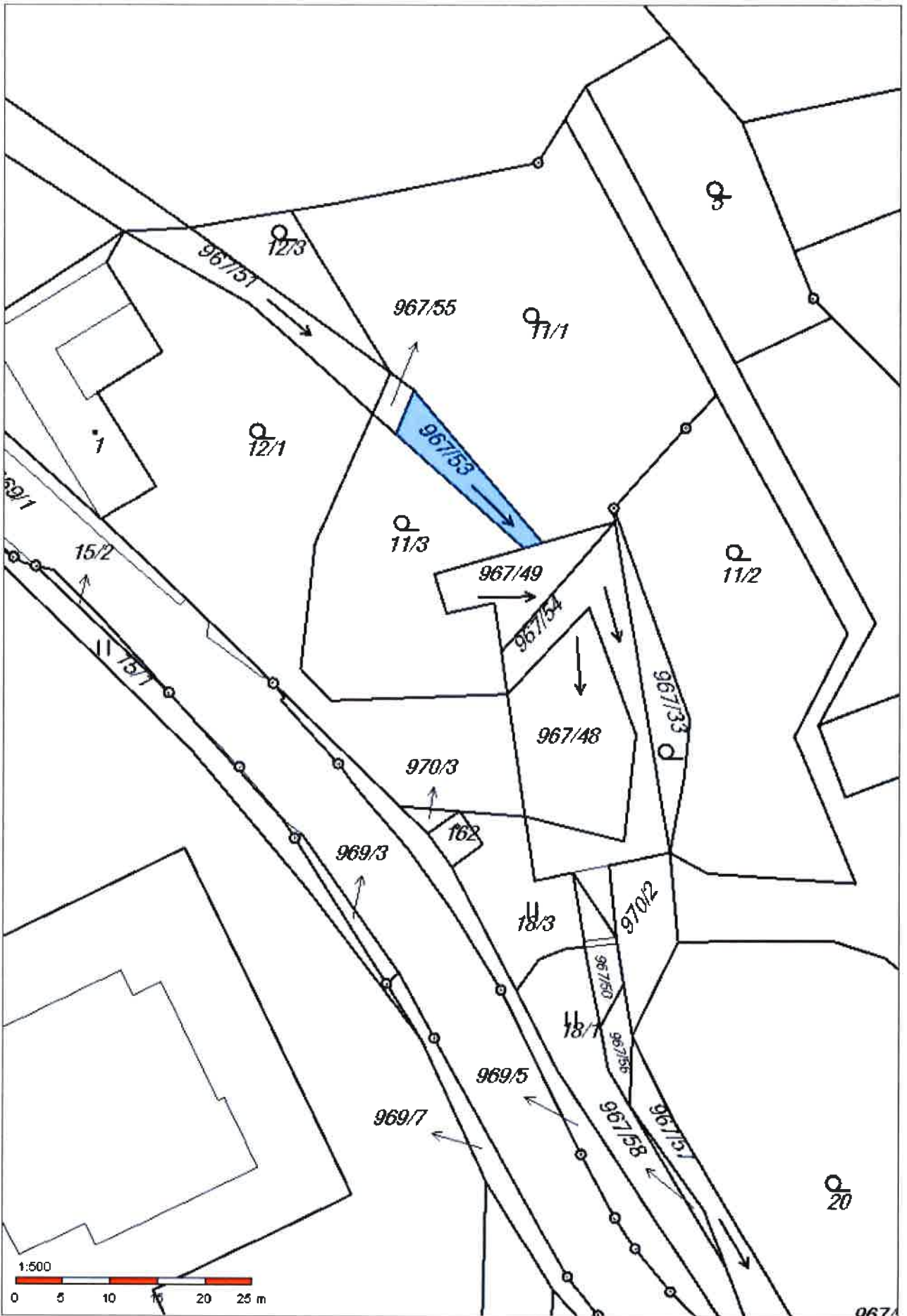
Jiné zápisy

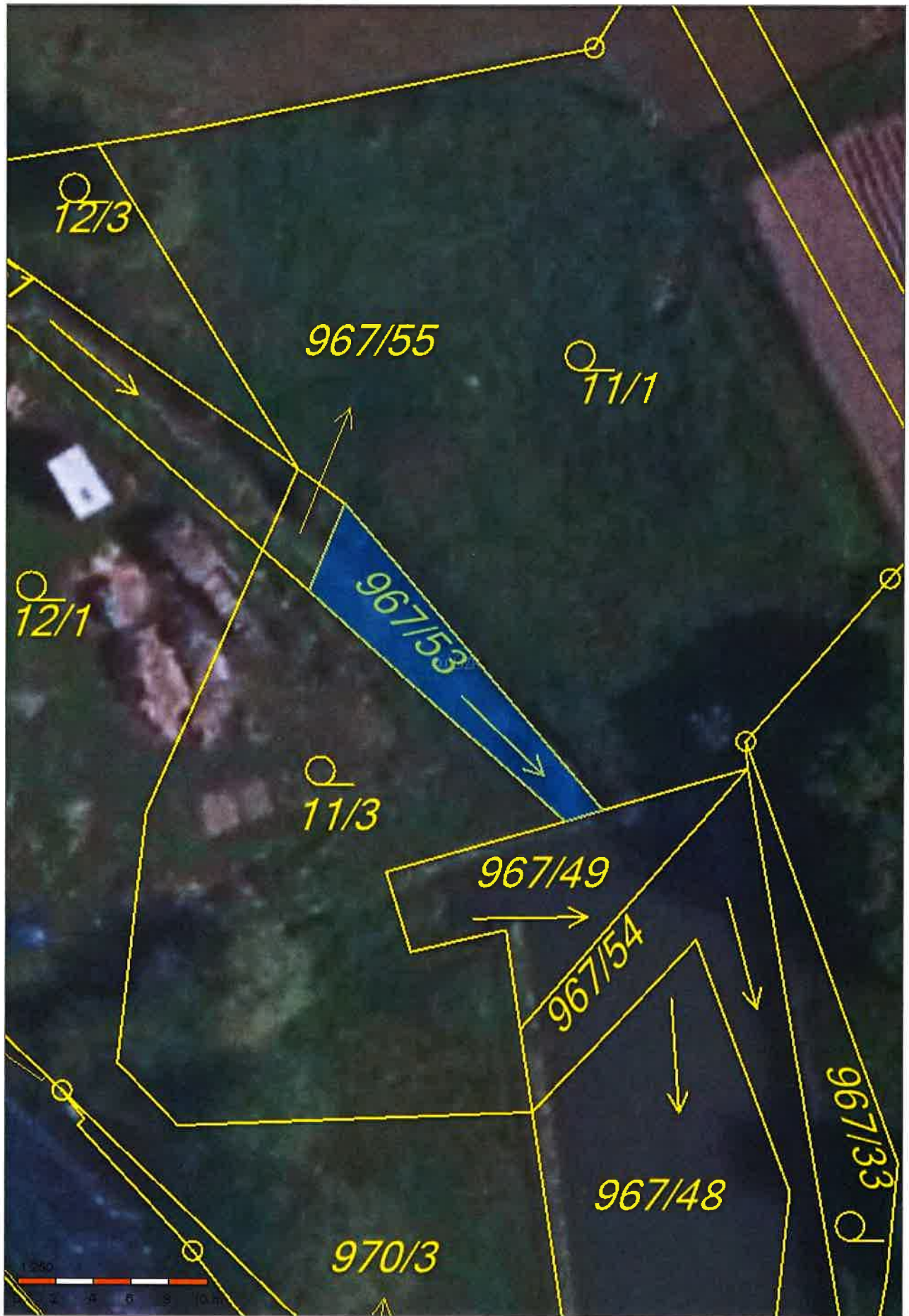
Nejsou evidovány žádné jiné zápisy.

Řízení, v rámci kterých byl k nemovitosti zapsán cenový údaj

Nemovitost je v územním obvodu, kde státní správu katastru nemovitostí ČR vykonává [Katastrální úřad pro Pardubický kraj, Katastrální pracoviště Ústí nad Orlicí](#)

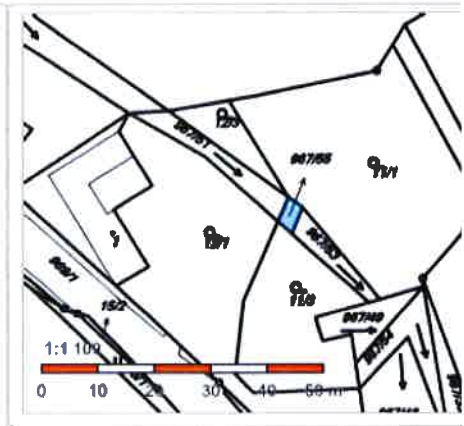
Zobrazené údaje mají informativní charakter. Platnost k 04.06.2018 13:00:00.





Informace o pozemku

Parcelní číslo:	967/55
Obec:	Lubník [580619]
Katastrální území:	Lubník [688053]
Číslo LV:	10001
Výměra [m ²]:	15
Typ parcely:	Parcela katastru nemovitostí
Mapový list:	DKM
Určení výměry:	Graficky nebo v digitalizované mapě
Způsob využití:	koryto vodního toku přirozené nebo upravené
Druh pozemku:	vodní plocha



Vlastníci, jiní oprávnění

Vlastnické právo	Podíl
Obec Lubník, č. p. 94, 56301 Lubník	

Způsob ochrany nemovitosti

Nejsou evidovány žádné způsoby ochrany.

Seznam BPEJ

Parcela nemá evidované BPEJ.

Omezení vlastnického práva

Nejsou evidována žádná omezení.

Jiné zápisy

Typ
Změna výměr obnovou operátu
Změna číslování parcel

Řízení, v rámci kterých byl k nemovitosti zapsán cenový údaj

Nemovitost je v územním obvodu, kde státní správu katastru nemovitostí ČR vykonává [Katastrální úřad pro Pardubický kraj, Katastrální pracoviště Ústí nad Orlicí](#)

Zobrazené údaje mají informativní charakter. Platnost k 04.06.2018 13:00:00.

© 2004 - 2018 [Český úřad zeměměřický a katastrální](#), Pod sídlištěm 1800/9, Kobyličky, 18211 Praha 8
Podání určená katastrálním úřadům a pracovištím zasílejte přímo na [jejich e-mail adresu](#).

Verze aplikace: 5.5.2 build 0



