



Obec Lubník
Email : obec@lubnik.cz
Č.j.:ou-92/2016

Lubník č.p. 94, 563 01
www.lubnik.cz

IČ: 00279196
Tel:465381026

ZÁMĚR OBCE

Obec Lubník zveřejňuje záměr na odkup pozemků, záměr obce byl projednán zastupitelstvem obce Lubník na veřejném zasedání dne 17.10.2016 a bylo přijato usnesení č. 33/2016, schvalující vyvěšení záměru koupě níže uvedených pozemků

Předmětem koupě je:

p.p.č. 967/48 v k.ú. Lubník
o výměře 225 m², vodní plocha, bez BPEJ

Předmětem koupě je:

p.p.č. 967/51 v k.ú. Lubník
o výměře 104 m², vodní plocha, bez BPEJ

Předmětem koupě je:

p.p.č. 12/3 v k.ú. Lubník
o výměře 101 m², zahrada, BPEJ 75800

Občané obce se mohou k tomuto záměru vyjádřit a sdělit své připomínky k prodeji majetku do 15 dnů od vyvěšení tohoto záměru na Obecním úřadě v Lubníku.

Vyvěšeno: 7.11.2016

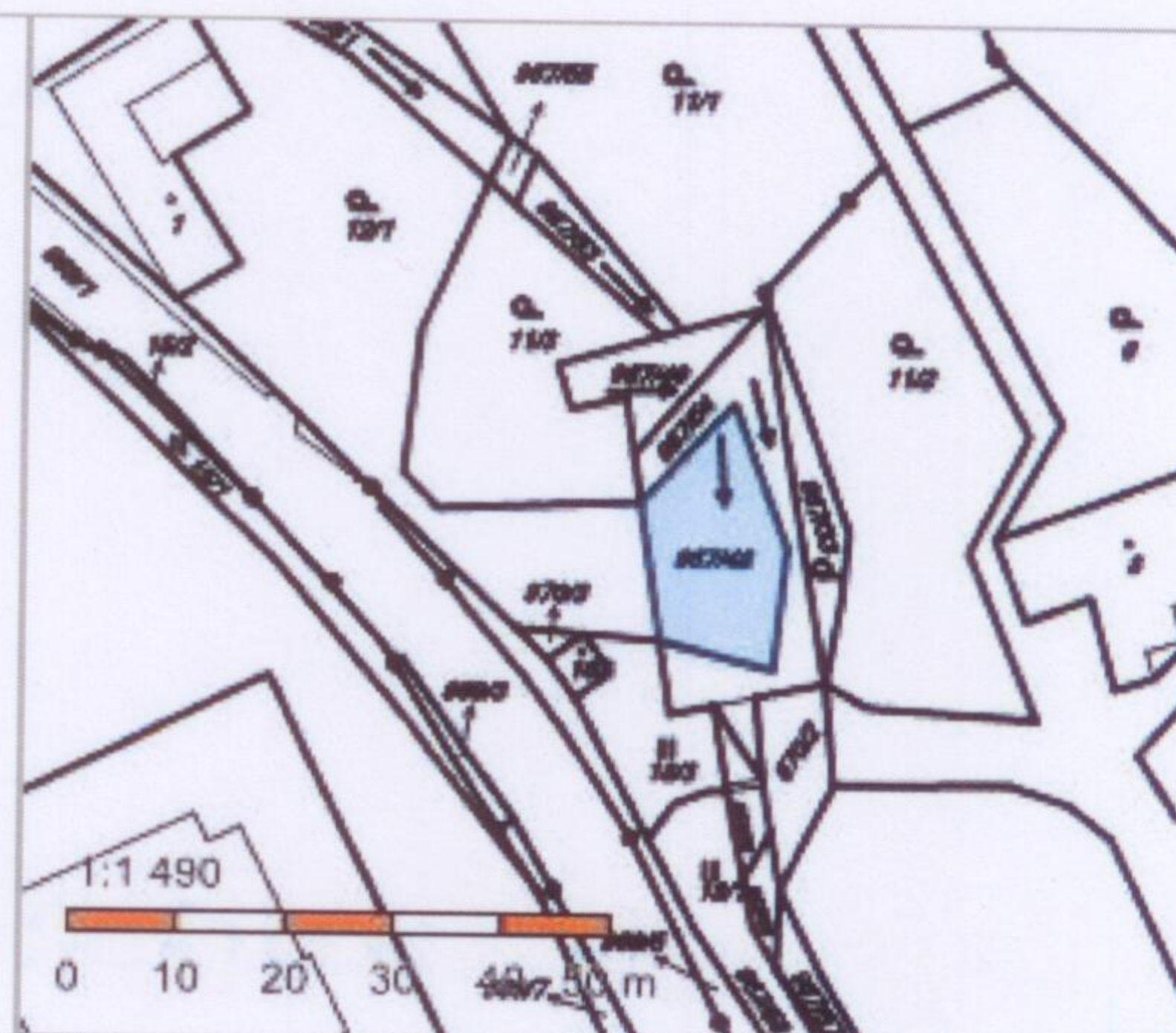
Sejmuto:

OBEC LUBNÍK
563 01 Lanškroun
IČO: 00279196 ①

Bc. Petr Klug
místostarosta

Informace o pozemku

Parcelní číslo:	967/48
Obec:	Lubník [580619]
Katastrální území:	Lubník [688053]
Číslo LV:	83
Výměra [m ²]:	225
Typ parcely:	Parcela katastru nemovitostí
Mapový list:	DKM
Určení výměry:	Graficky nebo v digitalizované mapě
Způsob využití:	koryto vodního toku přirozené nebo upravené
Druh pozemku:	vodní plocha



Vlastníci, jiní oprávnění

Vlastnické právo	Podíl
Kalousová Hedvika, č. p. 8, 56123 Luková	1/10
Kubelka František, Domašínská 263, 51701 Solnice	6/10
Kubelka Pavel, 17. listopadu 671/7, 78901 Zábřeh	1/10
Kučáková Jana, Kostnická 608, Svítkov, 53006 Pardubice	1/10
Pospíšilová Anna, Spořilov I 595, 56151 Letohrad	1/10

Způsob ochrany nemovitosti

Nejsou evidovány žádné způsoby ochrany.

Seznam BPEJ

Parcela nemá evidované BPEJ.

Omezení vlastnického práva

Nejsou evidována žádná omezení.

Jiné zápisy

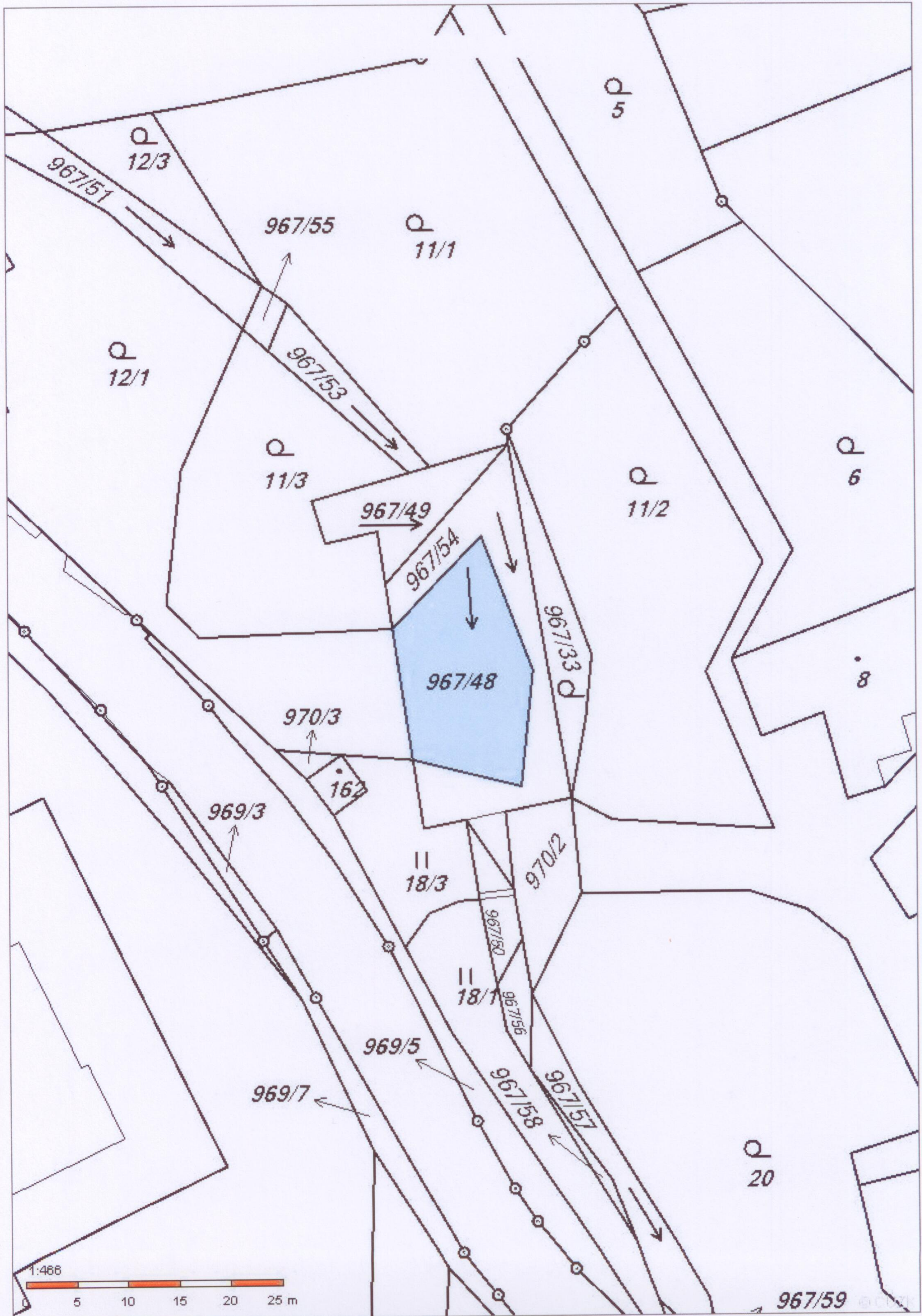
Typ
Změna výměr obnovou operátu
Změna číslování parcel
Řízení, v rámci kterých byl k nemovitosti zapsán cenový údaj

Nemovitost je v územním obvodu, kde státní správu katastru nemovitostí ČR vykonává [Katastrální úřad pro Pardubický kraj, Katastrální pracoviště Ústí nad Orlicí](#)

Zobrazené údaje mají informativní charakter. Platnost k 07.11.2016 16:00:02.

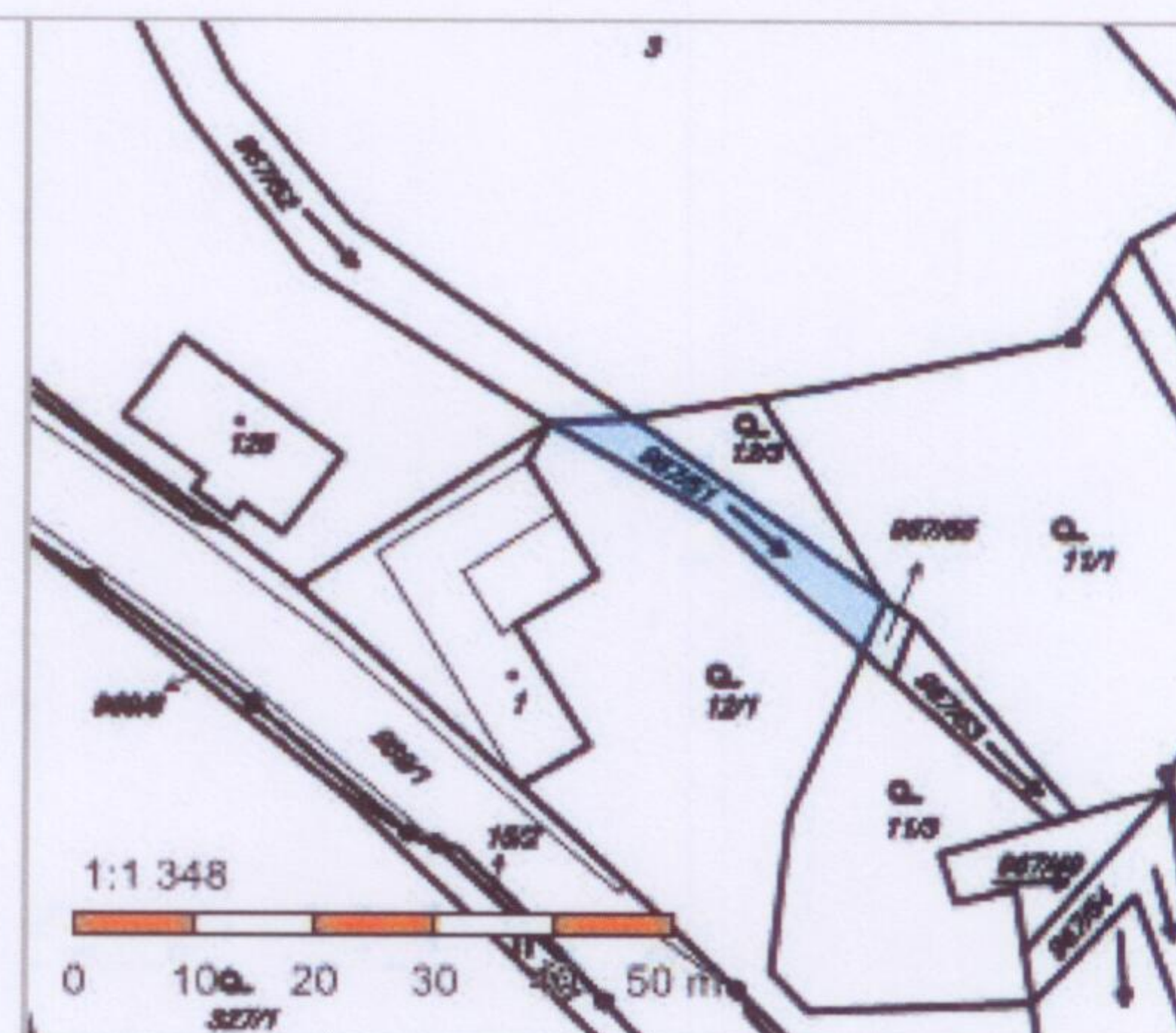
© 2004 - 2016 [Český úřad zeměměřický a katastrální](#), [Pod sídlištěm 1800/9, Kobyličky, 18211 Praha 8](#)
Podání určená katastrálními úřady a pracovišti zasílejte přímo na [jejich e-mail adresu](#).

Verze aplikace: 5.4.0 build 0



Informace o pozemku

Parcelní číslo:	967/51
Obec:	Lubník [580619]
Katastrální území:	Lubník [688053]
Číslo LV:	83
Výměra [m ²]:	104
Typ parcely:	Parcela katastru nemovitostí
Mapový list:	DKM
Určení výměry:	Graficky nebo v digitalizované mapě
Způsob využití:	koryto vodního toku přirozené nebo upravené
Druh pozemku:	vodní plocha



Vlastníci, jiní oprávnění

Vlastnické právo	Podíl
Kalousová Hedvika, č. p. 8, 56123 Luková	1/10
Kubelka František, Domašínská 263, 51701 Solnice	6/10
Kubelka Pavel, 17. listopadu 671/7, 78901 Zábřeh	1/10
Kučáková Jana, Kostnická 608, Svítkov, 53006 Pardubice	1/10
Pospíšilová Anna, Spořilov I 595, 56151 Letohrad	1/10

Způsob ochrany nemovitosti

Nejsou evidovány žádné způsoby ochrany.

Seznam BPEJ

Parcela nemá evidované BPEJ.

Omezení vlastnického práva

Nejsou evidována žádná omezení.

Jiné zápisy

Typ
Změna výměr obnovou operátu
Změna číslování parcel

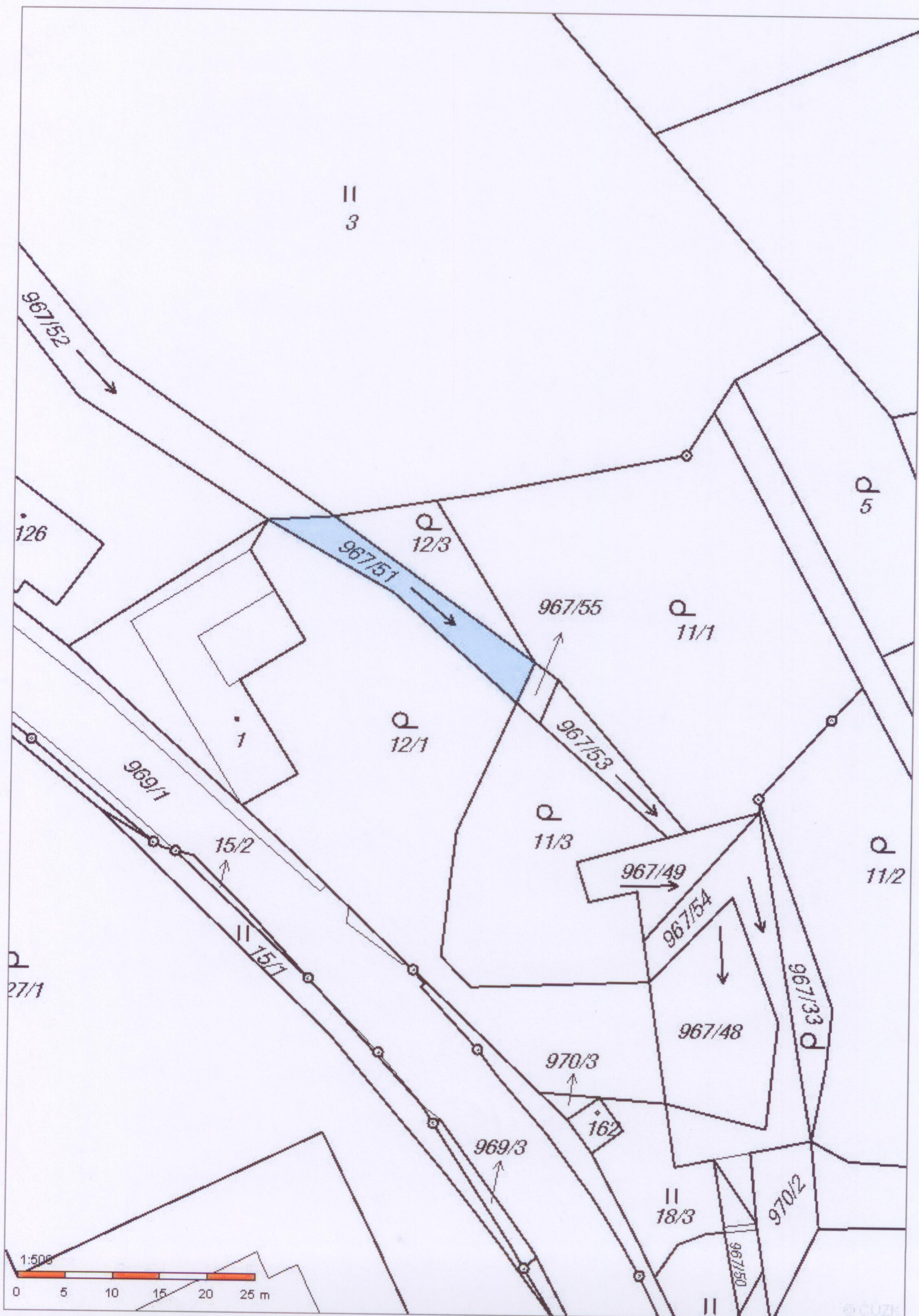
Řízení, v rámci kterých byl k nemovitosti zapsán cenový údaj

Nemovitost je v územním obvodu, kde státní správu katastru nemovitostí ČR vykonává [Katastrální úřad pro Pardubický kraj, Katastrální pracoviště Ústí nad Orlicí](#)

Zobrazené údaje mají informativní charakter. Platnost k 07.11.2016 16:00:02.

© 2004 - 2016 [Český úřad zeměměřický a katastrální](#), Pod sídlištěm 1800/9, Kobyličky, 18211 Praha 8
Podání určená katastrálními úřady a pracovišti zasílejte přímo na [jejich e-mail adresu](#).

Verze aplikace: 5.4.0 build 0



Informace o pozemku

Parcelní číslo:	12/3	
Obec:	Lubník [580619]	
Katastrální území:	Lubník [688053]	
Číslo LV:	83	
Výměra [m ²]:	101	
Typ parcely:	Parcela katastru nemovitostí	
Mapový list:	DKM	
Určení výměry:	Graficky nebo v digitalizované mapě	
Druh pozemku:	zahrada	

Vlastníci, jiní oprávnění

Vlastnické právo	Podíl
Kalousová Hedvika, č. p. 8, 56123 Luková	1/10
Kubelka František, Domašínská 263, 51701 Solnice	6/10
Kubelka Pavel, 17. listopadu 671/7, 78901 Zábřeh	1/10
Kučáková Jana, Kostnická 608, Svítkov, 53006 Pardubice	1/10
Pospíšilová Anna, Spořilov I 595, 56151 Letohrad	1/10

Způsob ochrany nemovitosti

Název
zemědělský půdní fond

Seznam BPEJ

BPEJ	Výměra
75800	101

Omezení vlastnického práva

Nejsou evidována žádná omezení.

Jiné zápisy

Typ
Změna výměr obnovou operátu
Změna číslování parcel

Řízení, v rámci kterých byl k nemovitosti zapsán cenový údaj

Nemovitost je v územním obvodu, kde státní správu katastru nemovitostí ČR vykonává [Katastrální úřad pro Pardubický kraj, Katastrální pracoviště Ústí nad Orlicí](#)

Zobrazené údaje mají informativní charakter. Platnost k 07.11.2016 16:00:02.

